

COMUNE DI  
PADOVA

COMUNE DI  
PADOVA

## LEGENDA

Percorsi pedonali e/o ciclabili


- Percorsi sicuri casa-scuola "Piedibus"
- Percorsi pedonali esistenti
- Percorsi pedonali di completamento
- Itinerari ciclabili esistenti
- Itinerari ciclabili di completamento
- Percorsi ciclopeditoni promiscui
- Percorsi ciclopeditoni in sottopasso
- Percorsi ciclopeditoni in sottopasso
- Semafori a comando pedonale
- Dispositivi pedonali per la sicurezza delle attraversamenti
- Interventi di sicurezza
- Interventi di sicurezza

Regolamentazione della circolazione

- Nuova viabilità (indicata da P.R.G.)
- Nuova viabilità non prevista da P.R.G.
- Nuova viabilità
- Dispositivi di circolazione
- Semafori
- Dispositivi di sicurezza
- Interventi di sicurezza

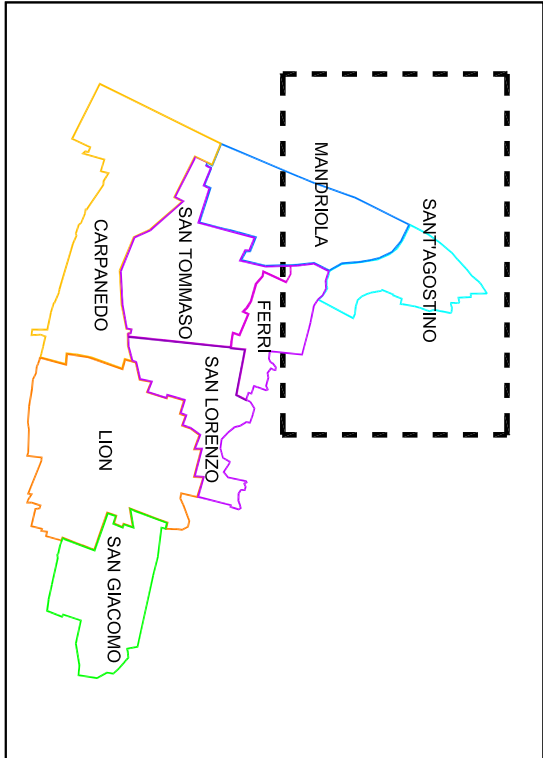
Elementi generali

- Confini di centro abitato
- Confini del territorio comunale



REGIONE DEL VENETO  
**COMUNE DI ALBIGNASEGO**  
Provincia di Padova


## PIANO URBANO DEL TRAFFICO PIANO GENERALE DEL TRAFFICO URBANO



AGGIORNAMENTO 2011

## PIANO DI MIGLIORAMENTO DELLA MOBILITÀ PEDONALE E CICLABILE

Studio di progettazione



**Prof. Ing. Marco Pasetto**  
Via Carbone e Montebianca n° 3  
35142 PADOVA 049.711935  
E-mail: studiopasetto@tin.it

Edizione n°  
**E/2**  
Scala  
**1:5000**  
Data di redazione  
**Luglio 2011**  
Progettista  
**Ing. Marco Pasetto**

